



212912050045

HNLNEMC-JL-04-ZJ32

检测 报 告

南环测字[2024]第 015-3 号

项目名称: 2024 年兴海县功能区声环境质量检测 (第三季度)


委托单位: 兴海县生态环境局

检测类别: 服务性检测

海南州绿南环境监测有限责任公司 (章)

2024 年 7 月 25 日

检测报告说明

1. 报告无本公司  专用章及骑缝章无效。
2. 报告内容需填写齐全、清楚、涂改无效；无审核、签发者签字无效。
4. 检测委托方如对本报告有异议，须于收到本报告之日起十五日内向本公司提出，逾期不予受理。
4. 本单位对委托人送检的样品进行检测的，检测报告对样品所检项目的符合性情况负责，送检样品的代表性和真实性由委托人负责。
5. 未经本公司书面批准，不得部分复制本报告。
6. 未经本公司书面批准，本报告及数据不得用于商品广告，违者必究。

本机构通讯资料：

海南州绿南环境监测有限责任公司

地址：海南州共和县恰卜恰镇城北新区仁和路政和大街

电话：0974—8524873（总工室）

邮编：813099

邮箱：lvnanjiance@163.com

一、基本情况

委托方	名称（地址）	兴海县生态环境局				
	联系人	陕英	电话	15609749177	邮编	813300
检测性质	服务性检测					
检测地点	兴海县政府、兴海县永春、兴海县兴鑫购物商城、兴海县京东物流、兴海县汽车站					
样品来源	自采	采样日期	2024 年 7 月 6-8 日			
检测内容	噪声 检测点位：功能区声环境质量检测 5 个点位 兴海县政府（Ⅰ类声功能区） 兴海县永春（Ⅰ类声功能区） 兴海县兴鑫购物商城（Ⅱ类声功能区） 兴海县京东物流（建设路店）（Ⅲ类声功能区） 兴海县汽车站（Ⅲ类声功能区） 检测项目：Leq、L10、L50、L90、Lmax、Lmin、标准差（SD）等 检测频次：连续检测 24 小时（昼夜各一次）					

二、检测项目、分析及使用仪器

序号	检测项目	分析及来源	使用仪器名称及编号	方法最低检出限
1	环境噪声	环境噪声监测技术规范 城市声环境常规监测 HJ 640-2012	AWA6292 多功能声级 HNJC-187、HNJC-188、HNJC-189 AWA6021A 声校准器 V3.0 HNJC-0195	仪器检出限 20.0-143.0dB(A) 声校准器 94±0.5dB(A)

三、检测结果


检测点位	月	日	时	分	L _{eq}	L ₁₀	L ₅₀	L ₉₀	L _{max}	L _{min}	标准差 (SD)
兴海县政府	7	7	15	00	43.1	43.2	36.1	29.8	75.0	20.0L	5.7
兴海县政府	7	7	16	00	43.6	46.0	40.0	36.3	66.3	30.8	4.2
兴海县政府	7	7	17	00	40.8	41.6	36.2	31.9	76.6	26.0	3.9
兴海县政府	7	7	18	00	47.0	50.1	46.5	35.9	67.3	32.5	5.3
兴海县政府	7	7	19	00	46.4	48.8	45.0	42.0	66.8	36.5	2.8
兴海县政府	7	7	20	00	44.9	47.6	41.9	38.4	77.4	35.8	3.6
兴海县政府	7	7	21	00	43.4	45.8	39.9	37.4	68.5	35.5	3.5
兴海县政府	7	7	22	00	43.7	45.8	39.9	37.2	66.0	34.8	3.7
兴海县政府	7	7	23	00	40.3	35.3	22.3	20.0L	72.2	20.0L	7.3
兴海县政府	7	8	00	00	27.5	25.6	21.8	20.0L	59.0	20.0L	3.4
兴海县政府	7	8	01	00	25.1	25.0	21.7	20.0L	58.6	20.0L	2.8
兴海县政府	7	8	02	00	30.4	23.2	20.0L	20.0L	64.4	20.0L	3.8
兴海县政府	7	8	03	00	27.1	19.4	20.0L	20.0L	58.9	20.0L	2.7
兴海县政府	7	8	04	00	31.5	33.3	20.0L	20.0L	60.3	20.0L	6.7
兴海县政府	7	8	05	00	31.1	34.8	20.0L	20.0L	53.3	20.0L	7.3
兴海县政府	7	8	06	00	25.9	24.4	20.0L	20.0L	52.9	20.0L	4.2
兴海县政府	7	8	07	00	29.1	24.9	20.0L	20.0L	50.1	20.0L	4.9
兴海县政府	7	8	08	00	23.6	24.2	20.1	20.0L	50.2	20.0L	3.0
兴海县政府	7	8	09	00	29.0	25.9	20.3	20.0L	55.1	20.0L	4.5
兴海县政府	7	8	10	00	41.2	44.7	23.8	20.0L	73.2	20.0L	10.8
兴海县政府	7	8	11	00	44.5	44.5	35.5	31.6	78.4	25.2	5.3
兴海县政府	7	8	12	00	39.0	41.3	34.9	29.0	61.8	25.4	4.9
兴海县政府	7	8	13	00	53.0	54.6	35.8	30.2	76.7	26.3	9.3
兴海县政府	7	8	14	00	35.6	37.9	33.2	30.0	63.0	27.0	3.3


检测点位	月	日	时	分	L _{eq}	L ₁₀	L ₅₀	L ₉₀	L _{max}	L _{min}	标准差 (SD)
兴鑫购物中心	7	7	12	00	33.4	34.0	33.4	32.9	34.1	32.8	0.4
兴鑫购物中心	7	7	13	00	29.1	29.9	29.0	28.7	30.0	28.6	0.4
兴鑫购物中心	7	7	14	00	34.6	37.5	34.4	26.5	37.5	26.4	4.8
兴鑫购物中心	7	7	15	00	31.5	32.7	31.7	30.6	32.7	30.2	0.7
兴鑫购物中心	7	7	16	00	30.4	31.8	29.9	29.5	31.9	29.3	0.8
兴鑫购物中心	7	7	17	00	37.7	40.9	37.6	34.8	40.9	34.0	2.2
兴鑫购物中心	7	7	18	00	36.9	38.9	36.4	35.4	38.9	35.3	1.1
兴鑫购物中心	7	7	19	00	42.8	46.3	42.7	39.6	46.4	38.8	2.5
兴鑫购物中心	7	7	20	00	44.5	46.5	44.2	42.3	46.5	41.2	1.7
兴鑫购物中心	7	7	21	00	63.2	66.8	63.5	61.0	66.8	58.6	2.3
兴鑫购物中心	7	7	22	00	43.4	48.9	26.7	23.7	48.9	23.4	10.7
兴鑫购物中心	7	7	23	00	22.6	26.0	23.0	22.6	26.1	22.5	1.1
兴鑫购物中心	7	8	00	00	36.5	37.8	36.8	35.7	37.8	35.1	0.7
兴鑫购物中心	7	8	01	00	31.2	32.9	31.6	29.3	33.0	29.0	1.3
兴鑫购物中心	7	8	02	00	23.1	24.9	23.1	21.8	24.9	21.0	1.1
兴鑫购物中心	7	8	03	00	20.0L	20.0L	20.0L	20.0L	20.0L	20.0L	0.5
兴鑫购物中心	7	8	04	00	23.0	24.3	22.9	22.1	24.3	21.7	0.9
兴鑫购物中心	7	8	05	00	21.8	24.1	20.8	18.9	24.1	20.0L	2.1
兴鑫购物中心	7	8	06	00	20.1	24.6	20.0L	22.1	24.6	20.0L	2.3
兴鑫购物中心	7	8	07	00	20.1	20.4	20.0	18.9	20.4	20.0L	0.3
兴鑫购物中心	7	8	08	00	51.5	56.2	52.0	18.2	56.3	35.7	7.5
兴鑫购物中心	7	8	09	00	42.8	53.3	42.2	19.8	53.4	30.3	8.2
兴鑫购物中心	7	8	10	00	38.2	41.7	36.6	38.6	41.8	30.7	4.1
兴鑫购物中心	7	8	11	00	26.4	27.9	26.4	25.9	27.9	25.7	0.8


检测点位	月	日	时	分	L _{eq}	L ₁₀	L ₅₀	L ₉₀	L _{max}	L _{min}	标准差 (SD)
兴海县汽车站	7	7	12	00	50.4	52.9	51.2	45.3	52.9	45.3	2.9
兴海县汽车站	7	7	13	00	37.0	37.5	37.5	35.9	37.6	35.6	0.7
兴海县汽车站	7	7	14	00	43.7	44.1	43.6	43.3	44.1	42.5	0.5
兴海县汽车站	7	7	15	00	52.9	57.5	48.5	43.8	57.6	43.7	5.1
兴海县汽车站	7	7	16	00	31.7	34.9	31.4	30.3	34.9	30.3	1.5
兴海县汽车站	7	7	17	00	35.2	36.5	35.3	34.7	36.6	34.5	0.7
兴海县汽车站	7	7	18	00	33.1	34.5	33.2	32.6	34.6	32.0	0.7
兴海县汽车站	7	7	19	00	45.5	45.9	45.4	45.1	45.9	45.1	0.3
兴海县汽车站	7	7	20	00	45.5	46.8	45.3	44.2	46.9	44.0	1.0
兴海县汽车站	7	7	21	00	41.1	44.6	40.3	38.6	44.7	38.1	2.1
兴海县汽车站	7	7	22	00	37.3	38.5	37.1	36.6	38.5	36.6	0.6
兴海县汽车站	7	7	23	00	37.1	37.7	37.0	36.4	37.7	36.3	0.4
兴海县汽车站	7	8	00	00	26.9	29.2	26.7	25.2	29.3	25.0	1.6
兴海县汽车站	7	8	01	00	23.6	24.3	23.6	23.1	24.3	22.8	0.5
兴海县汽车站	7	8	02	00	26.1	27.7	26.5	24.7	27.8	23.8	1.2
兴海县汽车站	7	8	03	00	24.0	26.3	22.6	21.5	26.4	21.3	1.9
兴海县汽车站	7	8	04	00	23.2	26.6	22.5	21.1	26.7	20.8	2.0
兴海县汽车站	7	8	05	00	20.6	23.6	20.8	19.9	23.6	20.0L	1.2
兴海县汽车站	7	8	06	00	47.2	51.1	48.0	37.6	51.1	34.4	5.9
兴海县汽车站	7	8	07	00	29.7	31.7	29.0	27.8	31.7	27.6	1.4
兴海县汽车站	7	8	08	00	24.8	25.5	24.8	24.5	25.6	24.3	0.4
兴海县汽车站	7	8	09	00	28.8	31.4	28.5	26.7	31.5	26.1	1.8
兴海县汽车站	7	8	10	00	25.9	27.4	26.1	23.6	27.5	23.5	1.4
兴海县汽车站	7	8	11	00	29.0	29.8	28.7	27.9	29.9	27.5	0.8

检测点位	月	日	时	分	L _{eq}	L ₁₀	L ₅₀	L ₉₀	L _{max}	L _{min}	标准差 (SD)
兴海京东	7	6	12	00	40.3	45.9	36.2	30.0	46.0	27.8	6.7
兴海京东	7	6	13	00	25.5	26.2	25.5	24.5	26.3	24.4	0.6
兴海京东	7	6	14	00	26.9	28.0	27.0	26.0	28.0	25.9	0.7
兴海京东	7	6	15	00	38.7	40.1	38.4	37.8	40.1	37.0	1.0
兴海京东	7	6	16	00	27.0	27.8	27.0	26.4	27.8	26.2	0.5
兴海京东	7	6	17	00	27.8	29.7	27.6	26.5	29.7	26.0	1.3
兴海京东	7	6	18	00	39.7	41.1	40.2	37.4	41.2	36.3	1.7
兴海京东	7	6	19	00	40.6	41.9	40.5	39.2	41.9	39.2	0.9
兴海京东	7	6	20	00	29.3	30.6	28.9	28.6	30.7	27.8	0.9
兴海京东	7	6	21	00	35.9	37.4	35.8	33.3	37.5	32.5	1.6
兴海京东	7	6	22	00	37.9	41.9	38.4	29.2	42.0	28.9	4.9
兴海京东	7	6	23	00	20.0L	20.0L	20.0L	20.0L	20.0L	20.0L	0.2
兴海京东	7	7	00	00	30.8	35.3	29.4	27.0	35.4	26.7	3.0
兴海京东	7	7	01	00	30.8	42.1	32.4	24.7	42.2	24.7	6.2
兴海京东	7	7	02	00	20.6	22.5	20.3	19.1	22.6	20.0L	1.2
兴海京东	7	7	03	00	21.5	22.8	21.6	20.2	22.9	20.0L	1.1
兴海京东	7	7	04	00	28.5	32.3	29.2	27.0	32.4	24.3	2.1
兴海京东	7	7	05	00	43.7	50.4	40.8	28.6	50.4	26.3	8.8
兴海京东	7	7	06	00	33.1	40.3	23.5	22.7	40.4	22.7	5.4
兴海京东	7	7	07	00	22.0	23.2	22.0	21.4	20.3	21.3	0.6
兴海京东	7	7	08	00	20.0L	21.0	20.0L	20.0L	21.0	20.0L	0.7
兴海京东	7	7	09	00	27.5	29.2	27.3	26.4	29.3	26.4	0.9
兴海京东	7	7	10	00	29.0	32.8	27.2	26.2	32.8	25.8	2.3
兴海京东	7	7	11	00	30.2	31.2	30.2	29.8	31.2	29.7	0.5

检测点位	月	日	时	分	L _{eq}	L ₁₀	L ₅₀	L ₉₀	L _{max}	L _{min}	标准差 (SD)
兴海永春	7	6	12	00	38.5	43.7	30.9	29.3	43.8	28.8	6.0
兴海永春	7	6	13	00	30.2	31.4	30.2	29.2	31.5	29.0	0.8
兴海永春	7	6	14	00	29.1	30.4	29.1	27.9	30.4	27.7	0.8
兴海永春	7	6	15	00	35.5	37.0	35.7	32.7	37.1	32.6	1.8
兴海永春	7	6	16	00	27.1	27.6	27.1	26.7	27.7	26.6	0.4
兴海永春	7	6	17	00	33.1	34.1	32.9	32.7	34.2	32.4	0.4
兴海永春	7	6	18	00	36.2	37.0	36.2	35.7	37.0	34.8	0.6
兴海永春	7	6	19	00	36.5	37.1	36.6	36.2	37.1	35.6	0.5
兴海永春	7	6	20	00	32.3	32.7	32.5	31.9	32.8	31.9	0.3
兴海永春	7	6	21	00	26.4	28.7	25.7	23.7	28.7	23.6	1.7
兴海永春	7	6	22	00	25.3	28.9	24.4	23.3	29.0	22.5	1.7
兴海永春	7	6	23	00	25.9	31.6	22.2	19.8	31.7	20.0L	4.4
兴海永春	7	7	00	00	30.7	35.2	29.0	24.9	35.3	24.5	4.2
兴海永春	7	7	01	00	33.1	36.8	31.4	27.2	36.8	27.0	3.3
兴海永春	7	7	02	00	20.0L	20.0L	20.0L	20.0L	20.0L	20.0L	0.4
兴海永春	7	7	03	00	20.0L	20.0L	20.0L	20.0L	20.5	20.0L	1.0
兴海永春	7	7	04	00	30.7	35.9	27.7	21.7	35.9	20.8	5.4
兴海永春	7	7	05	00	48.6	49.9	48.6	47.6	49.9	45.7	1.2
兴海永春	7	7	06	00	23.7	24.2	23.7	23.0	24.3	22.6	0.5
兴海永春	7	7	07	00	26.6	27.1	26.6	26.4	27.1	26.3	0.3
兴海永春	7	7	08	00	24.2	24.8	24.7	23.9	24.8	23.7	0.4
兴海永春	7	7	09	00	33.8	38.1	32.5	29.1	38.2	27.3	3.2
兴海永春	7	7	10	00	24.7	25.7	24.7	23.7	25.7	23.6	0.7
兴海永春	7	7	11	00	35.6	37.0	36.2	33.7	37.1	33.4	1.4

报告编制: 
日期: 2024.7.25

审核: 
日期: 2024.7.25

签发: 
日期: 2024.7.25



兴海
源和山

兴海县人民政府

08001812008

时 间: 2024.07.05 星期五 10:05
天 气: 晴 8°C
地 点: 兴海县·公安巷
海 拔: 3305.3米
方位角: 西北 304°
经纬度: 35.589515°N,99.988268°E

今日水印
相机 真实时间
08001812008



兴海
源和山

兴海县人民政府

08001812008

时 间: 2024.07.05 星期五 10:05
天 气: 晴 8°C
地 点: 兴海县·公安巷
海 拔: 3305.2米
方位角: 东北 30°
经纬度: 35.589470°N,99.988168°E

今日水印
相机 真实时间
08001812008



时间: 2024.07.05 星期五 10:23
天气: 晴 9℃
地点: 兴海县·兴海城济医院
海拔: 3312.4米
方位角: 东 74°
经纬度: 35.596026°N,99.982945°E

今日水印
真实时间



时间: 2024.07.07 星期日 13:06
天气: 阴 17℃
地点: 兴海县·兴海永春
海拔: 3305.0米
方位角: 西 282°
经纬度: 35.593704°N,99.984281°E

今日水印
真实时间

13:07

LTE



搜索

扫一扫

路线



黄河路



18



[手机朝向] 西 274°

倾斜角度: -71.7°

旋转角度: -5.2°



我的位置: 99.98448576, 35.59372131

水平误差: ±3.5米

海拔: 3308.445米 (±3.0米)



农牧



影像拍摄日期: 2022

数据来自天地图 GS(2024)0568号

天地图



100米



定位



编辑



收藏



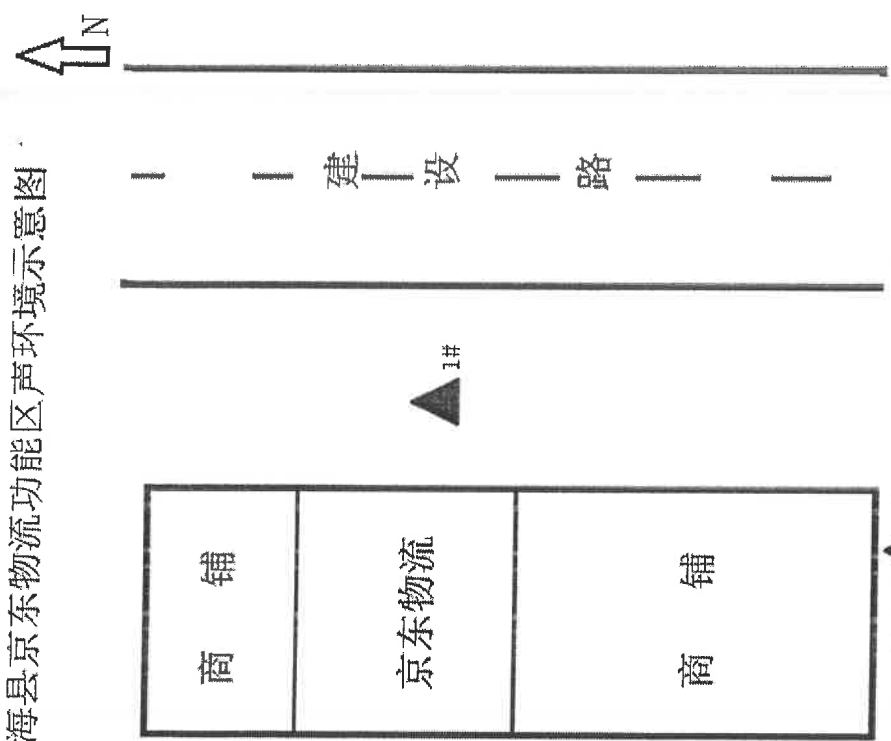
我在这



更多服务

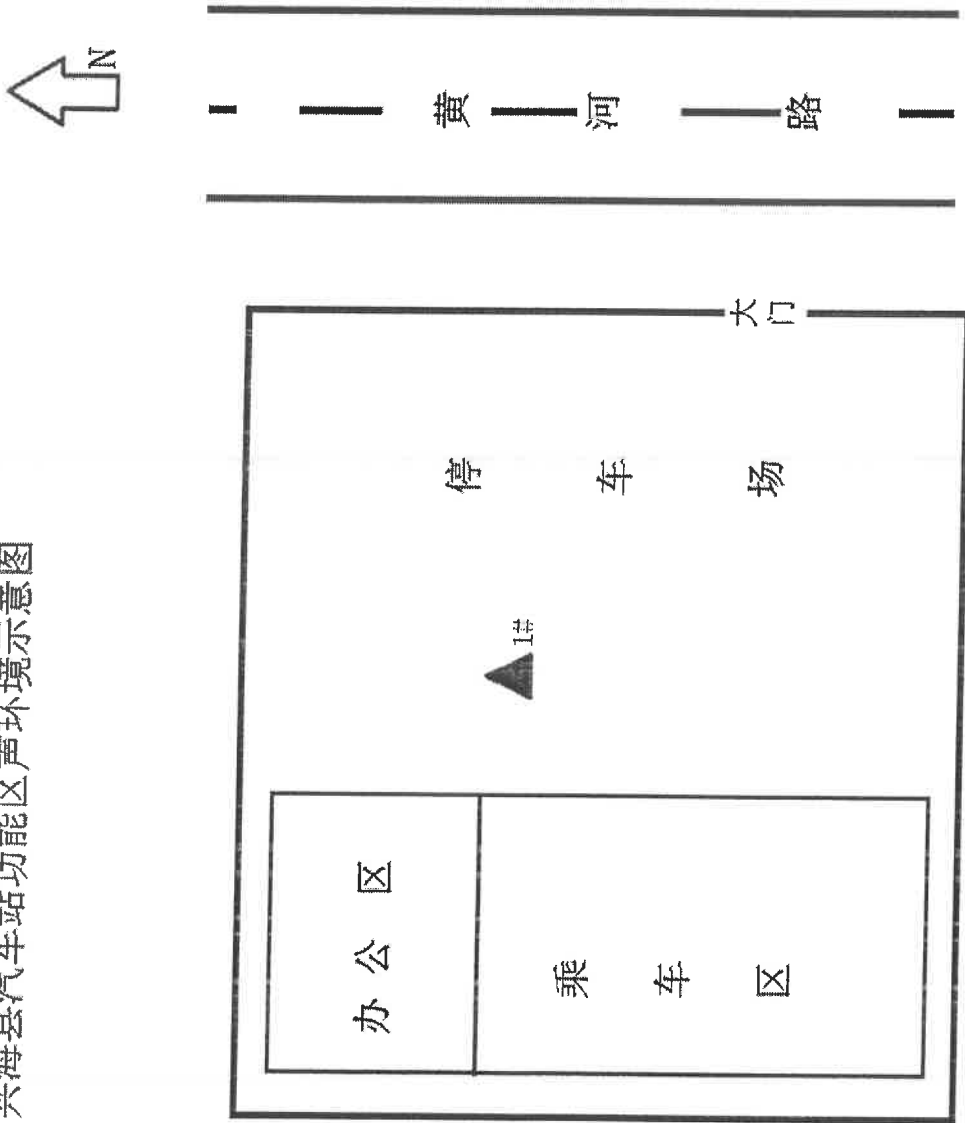
商贸新街

兴海县京东物流功能区声环境示意图



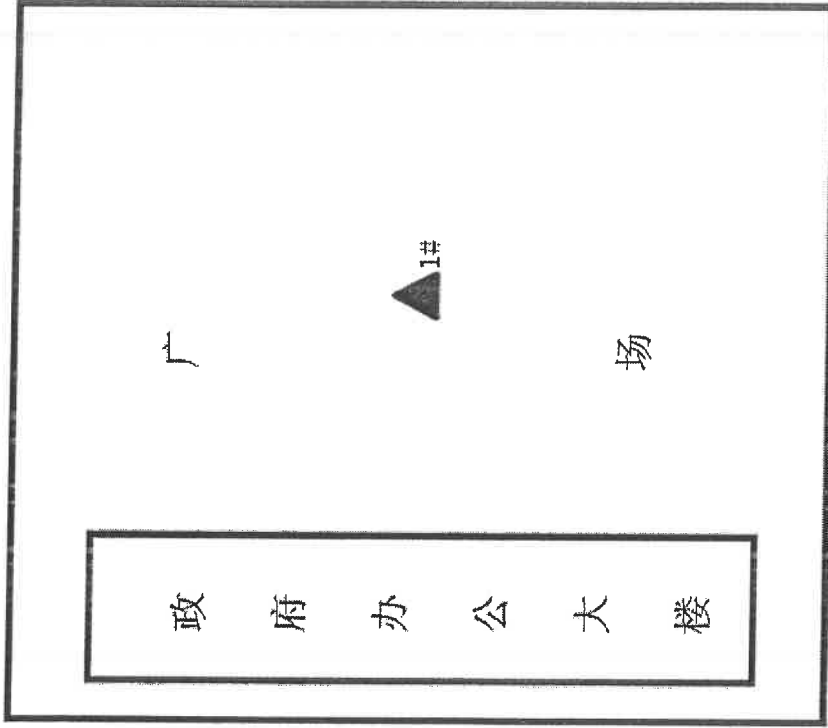
注：图中“▲1#”为功能区24小时噪声检测点位。

兴海县汽车站功能区声环境示意图



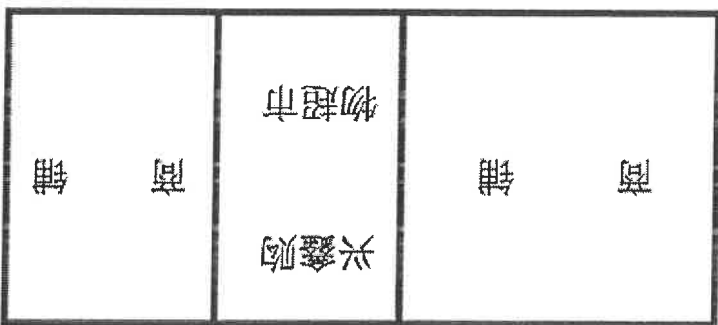
注：图中“▲1#”为功能区24小时噪声检测点位。

兴海县人民政府功能区声环境示意图



注：图中“▲1#”为功能区24小时噪声检测点位。

兴鑫购物超市功能区声环境示意图

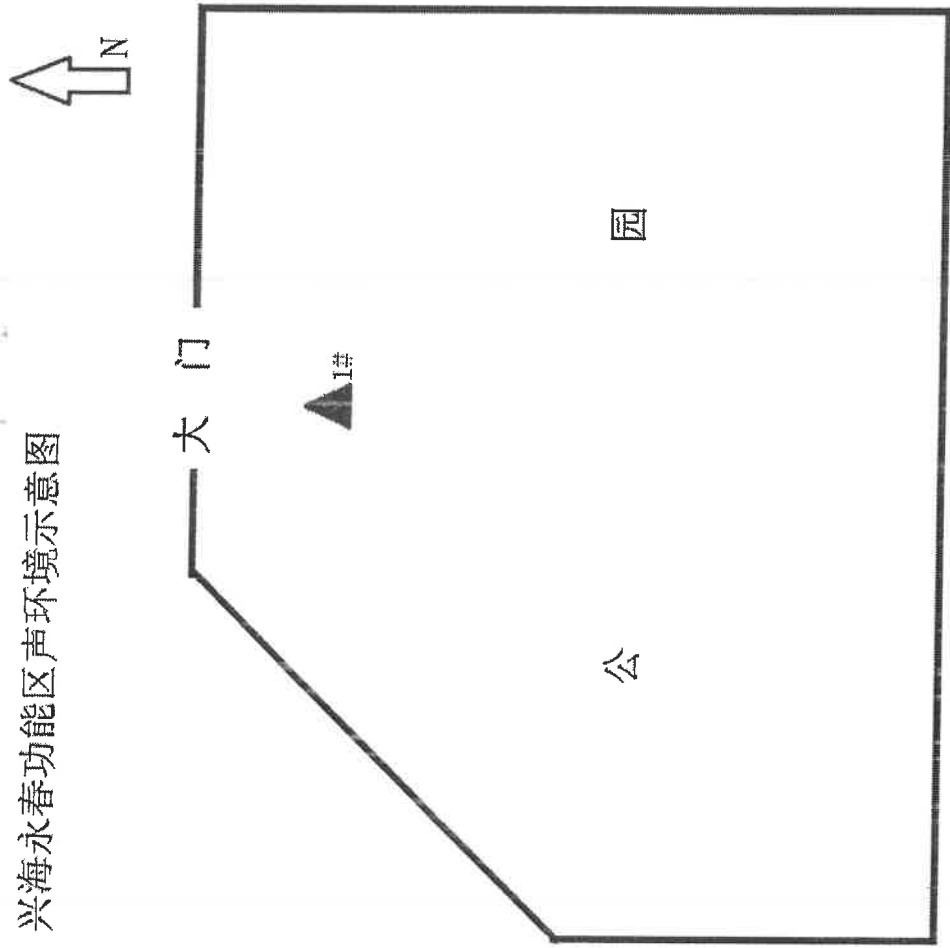


▼
1#



注：图中“▼1#”为功能区24小时噪声检测点位。

兴海永春功能区声环境示意图



注：图中“▲1#”为功能区24小时噪声检测点位。