



212912050045

HNLNEMC-JL-04-ZJ32

# 检 测 报 告

南环测字[2024]第 089-2 号

项目名称：兴海县绿草源食品有限公司废水排放口监督性检测第二季度

委托单位：兴海县生态环境局


检测类别：服务性检测

海南州绿南环境监测有限责任公司（章）

2024年6月21日



# 检测报告说明

1. 报告无本公司  专用章及骑缝章无效。
2. 报告内容需填写齐全、清楚、涂改无效；无审核、签发者签字无效。
3. 检测委托方如对本报告有异议，须于收到本报告之日起十五日内向本公司提出，逾期不予受理。
4. 本单位对委托人送检的样品进行检测的，检测报告对样品所检项目的符合性情况负责，送检样品的代表性和真实性由委托人负责。
5. 未经本公司书面批准，不得部分复制本报告。
6. 未经本公司书面批准，本报告及数据不得用于商品广告，违者必究。

## 本机构通讯资料：

海南州绿南环境监测有限责任公司

地址：海南州共和县恰卜恰镇城北新区仁和路政和大街

电话：0974—8524873（总工室）

邮编：813099

邮箱：[lvnanjiance@163.com](mailto:lvnanjiance@163.com)

## 一、基本情况

委托方	名称 (地址)	兴海县生态环境局				
	联系人	陕英	电话	15609749177	邮编	813300
检测性质	服务性检测					
检测地点	绿草源食品有限公司废水排放口					
样品来源	自采	采样日期	2024 年 6 月 11 日			
检测内容	废水： 检测点位：绿草源食品有限公司废水排放口 检测项目：pH、化学需氧量、五日生化需氧量、悬浮物、粪大肠菌群数、动植物油、氨氮共 7 项。 检测频次：2 次/天。					

## 二、检测项目、分析方法及使用仪器


序号	检测项目	分析方法及来源	使用仪器名称及编号	最低检出限 (mg/L)
1	pH 值	HJ1147-2020 水质 pH 的测定 电极法	HQd portable meter HQ40d (HNJC-0175)	0-14(pH 值) (仪器范围)
2	化学需氧量	重铬酸盐法 HJ828-2017	ML-200C 标准 COD 消解器 (HNJC-0164)50ML 酸式滴定管 (HNJC-0049-2)	4
3	五日生化需氧量	稀释接种法 HJ505-2009	LRH-250 型生化培养箱(HNJC-0021) 50ML 酸式滴定管 (HNJC-0049-2)	0.5
4	悬浮物	重量法 GB 11901-89	赛多利斯 Talent 系列电子天平 (HNJC-0041) 电热鼓风干燥箱 (HNJC-0043)	4
5	氨氮	纳氏试剂分光光度法 HJ535-2009	TU-1901 双光束紫外可分光光度计 SEHB-2000 型一体化万用蒸馏仪 (HNJC-0019/HNJC-0059)	0.025
6	粪大肠菌群	水质 总大肠菌群、粪大肠菌群和大肠埃希氏菌的测定 酶底物法 (HJ 1001-2018)	程控定量封口机 (HNJC-0079) LRH-250 型生化培养箱 (HNJC-0129) 自动电热压力蒸汽灭菌锅 LX-C35L (HNJC-0042)	< 10MPN/L
7	动植物油	红外分光光度法 HJ 637-2018	OIL-460 型红外分光测油仪 (HNJC-0025) 射流萃取器 CQQ-1000*3 (HNJC-0106)	0.06

### 三、检测结果

#### (1) 废水检测结果

采样时间	检测点位	检测频次	检测项目						
			pH	化学需氧量	五日生化需氧量	悬浮物	动植物油	氨氮	粪大肠菌群
2024.6.11	绿草源食品有限公司废水排放口	12:15	8.2	35	19.5	4L	0.08	20.9	<10
	绿草源食品有限公司废水排放口	13:15	8.2	23	10.8	4L	0.11	24.2	<10


注：表中单位分别为：pH 为无量纲；色度单位为倍；其余项目单位为 mg/L。

报告编制：

日期：2024.6.21

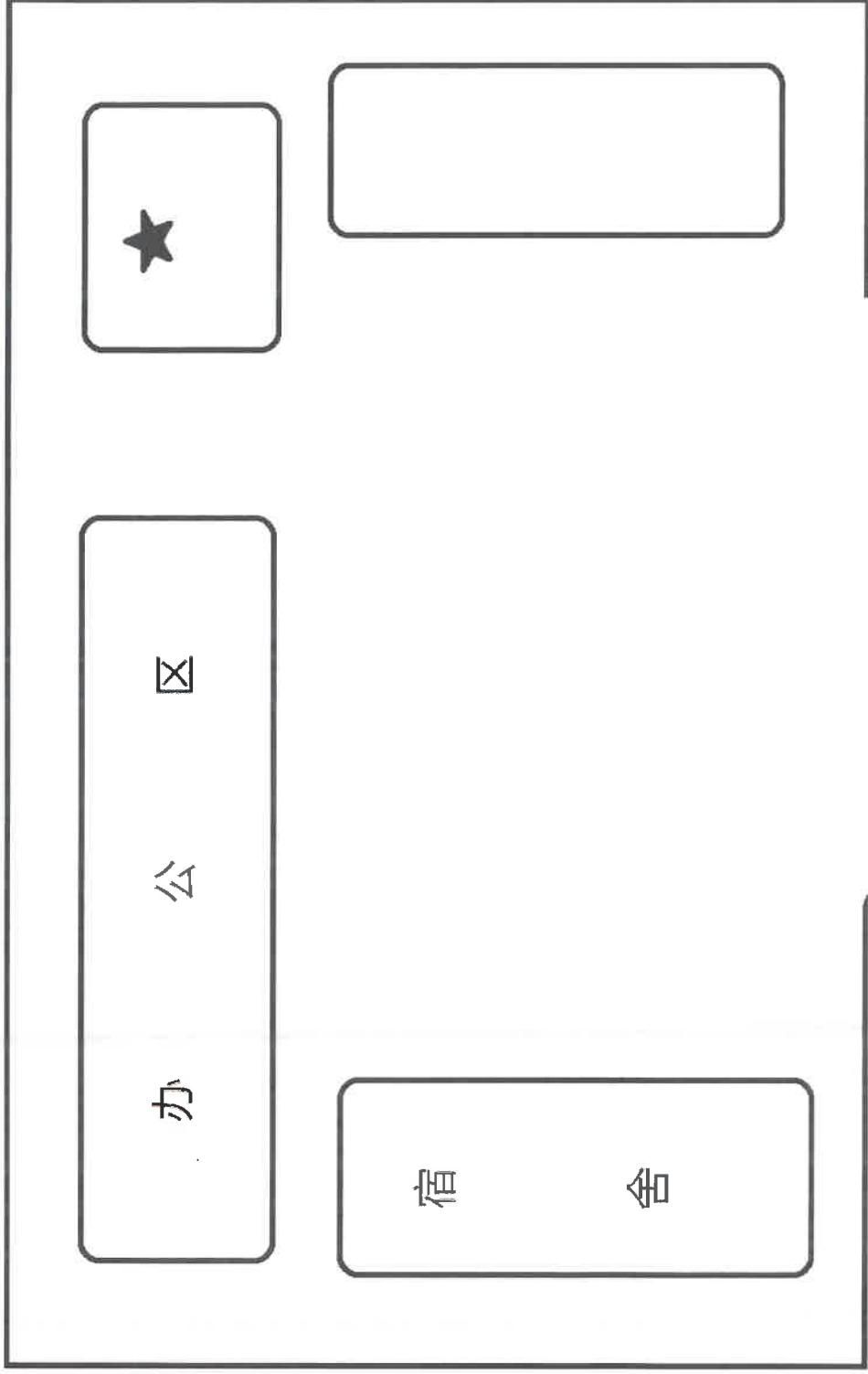
审核：

日期：2024.6.21

签发：

日期：2024.6.21

绿草原采样点位示意图：



注：★为采样点位

附件：兴海县绿草原废水采样照片





时间: 2024.06.11 12:15:41

天气: 多云 11°C

地点: 兴海县·兴海县绿草原食品有限公司

海拔: 3264.7米

方位角: 北342°

经纬度: 35.599096°N,99.989119°E

今日水印  
相机 [实时时间]

防伪 19YLHA9C1WJ1BP



时间: 2024.06.11 星期二

天气: 多云 11°C

地点: 兴海县·兴海县绿草原食品有限公司

海拔: 3264.2米

方位角: 东103°

经纬度: 35.599417°N,99.988344°E

今日水印  
相机 [实时时间]

防伪 C05PALN30M51P

12:14



搜索 扫一扫 路线



北 5°  
 倾斜角度: -34.1°  
 旋转角度: 0.4°

我的位置: 99.98874590, 35.59952459  
 水平误差: ±10.0米  
 海拔: 3261.140米 (±10.0米)

